

RUTOMETRO 105km

MARCHA CIUDAD VALENCIA - Gran Fondo Internacional
sábado, 05 de septiembre de 2020

* Sujeta a la normativa sanitaria aplicable en su momento

Sin tocar la V-21

V_05

76	105	190	KM. Ruta	KM. Parcial	salida 1 28,00 - 33,00 km/h		salida 2 Inferior a 28,00 km/h		Tipo de vía	LUGAR
					Hora Paso Primero	Hora Paso Último	Hora Paso Primero	Hora Paso Último		
1	1	1	0,000	0,000	7:15	7:15	7:30	7:30	urbana	SALIDA, desde "La Marina de València" (Referencia calle interior "Escuela EDEM"), en dirección a Veles e Vents
2	2	2	0,640	0,640	7:16	7:16	7:31	7:31	urbana	Girar a la izquierda para coger la Calle Dr. Marcos Sopena
3	3	3	0,810	0,170	7:16	7:16	7:31	7:32	urbana	Continuar por Calle Eugenia Viñes
4	4	4	1,300	0,490	7:17	7:17	7:32	7:33	urbana	En la rotonda coger la 1ª salida y continuar por Calle Pavía (Calle Jose Ballester Gozalvo)
5	5	5	3,040	1,740	7:20	7:21	7:36	7:37	urbana	En la rotonda coger la 1ª salida y continuar por Calle Isabel de Villena y calle Arnaldo de Vilanova
6	6	6	3,760	0,720	7:21	7:23	7:38	7:39	urbana	En la rotonda coger la 1ª salida y continuar por Camino nº 20 (Avda. Serra d'Aitana)
7	7	7	4,250	0,490	7:22	7:24	7:39	7:40	CV-3115	En la rotonda coger la 2ª salida y continuar por Calle de la Serradora dirección Port Saplaya
8	8	8	6,000	1,750	7:25	7:27	7:42	7:45	CV-311 polígono Ind	Coger Salida 2 (Port Saplaya) -mantente en el carril de la izquierda dirección Alboraya-, en la rotonda coger la 4ª salida y en la siguiente rotonda la 5ª salida. Continuar por la vía de servicio paralela a la V-21, pasar la gasolinera y seguir por el Polígono (Avda. del Mediterráneo) hasta la rotonda nº 4, aquí coger la 3ª salida (calle Mitjera) y continuar por esta calle hasta el final para coger la CV-32.
9	9	9	12,550	6,550	7:37	7:41	7:56	8:01	CV-32	En la rotonda, coger la 5ª salida para continuar por la CV-32 (Carretera de la Gombalda) y seguir hasta la rotonda que enlaza con la CV-305 (rotonda "Fontestad").
10	10	10	21,490	8,940	7:54	8:01	8:16	8:23	CV-315	En la rotonda coger la 3ª salida y continuar por CV-305 hasta la rotonda que enlaza con la CV-315. Dirección Naquera.
11	11	11	23,800	2,310	7:58	8:05	8:20	8:29	CV-315	En la rotonda coger la 1ª salida y continuar por CV-315 en dirección Naquera hasta la rotonda que enlaza con la CV310
12	12	12	28,660	4,860	8:07	8:16	8:31	8:41	CV-310	En la rotonda coger la 1ª salida y continuar por CV-310 en dirección Serra
13	13	13	33,610	4,950	8:15	8:27	8:42	8:54	CV-310	Al llegar a la población de Serra, continuar por CV-310
14	14	14	36,970	3,360	8:22	8:34	8:49	9:02	CV-310	Avituallamiento L'Oronet. Líquido y Sólido.
-	15	15	45,850	8,880	8:38	8:53	9:08	9:24	N-234	Continuar por CV-310 dirección Torres-Torres En la rotonda coger la 3ª salida y continuar por N-234 antigua dirección Torres-Torres
-	16	16	47,770	1,920	8:41	8:57	9:12	9:29	N-234	En Torres-Torres continuar por N-234 (CV-320) dirección Estivella
	17	17	50,730	2,960	8:47	9:03	9:18	9:36	N-234	En Estivella continuar por N-234 (CV-320) dirección Segart
	18	18	53,300	2,570	8:51	9:09	9:24	9:43	N-234	En la rotonda coger la 1ª salida y continuar por CV-329 dirección Segart




RUTOMETRO 105km

MARCHA CIUDAD VALENCIA - Gran Fondo Internacional
sábado, 05 de septiembre de 2020

* Sujeta a la normativa sanitaria aplicable en su momento

Sin tocar la V-21

V_05

76	105	190	KM. Ruta	KM. Parcial	salida 1 28,00 - 33,00 km/h		salida 2 Inferior a 28,00 km/h		Tipo de vía	LUGAR
					Hora Paso Primero	Hora Paso Último	Hora Paso Primero	Hora Paso Último		
	19	19	56,900	3,600	8:58	9:16	9:31	9:52	CV-329	Antes de llegar a la población de Segart, girar a la izquierda dirección El Garbí
	20	20	62,330	5,430	9:08	9:28	9:43	10:06	CV-3342	Girar a la izquierda por CV-3342, dirección Serra
-	21	21	63,220	0,890	9:09	9:30	9:45	10:08	CV-3341	Continuar por CV-3341, dirección Serra.
-	22	22	66,630	3,410	9:15	9:37	9:52	10:16		A la izquierda continuar ruta por CV-310 dirección Serra. A la derecha avituallamiento L'Oronet. Líquido y Sólido. Ruta 105km
15	23	40	69,480	2,850	9:21	9:43	9:58	10:23	CV-310	Al llegar a la población de Serra, continuar por CV-310
16	24	41	72,670	3,190	9:26	9:50	10:05	10:31	CV-310	Continuar por CV-310 (en el semáforo girar a la izquierda)
17	25	42	74,770	2,100	9:30	9:55	10:10	10:37	CV-315	En la rotonda coger la 4ª salida y continuar por CV-315 dirección Massamagrell
18	26	43	79,620	4,850	9:39	10:05	10:20	10:49	CV-305	En la rotonda coger la 3ª salida y continuar por CV-305 hasta la rotonda que enlaza con CV-32 (carretera de la Gombalda).
19	27	44	82,060	2,440	9:43	10:10	10:25	10:55	CV-32	En la rotonda "Fontestad" coger la 5ª salida y continuar por CV-32 dirección Massamagrell
20	28	45	90,950	8,890	10:00	10:29	10:44	11:17	polígono Ind	En la rotonda del P.I. de Massafalssar, coger la 2ª salida y continuar por calle Mitjera
21	29	46	92,550	1,600	10:02	10:33	10:48	11:21	polígono Ind	En la rotonda coger la 1ª salida y continuar por Avda. Mediterráneo
22	30	47	93,965	1,415	10:05	10:36	10:51	11:25	polígono Ind	En la tercera rotonda, coger la 3ª salida y continuar por calle Ulpi (camino paralelo a V-21)
23	31	48	97,213	3,248	10:11	10:43	10:58	11:33	CV-311	En la rotonda, coger la 5ª salida dirección Alboraya
24	32	49	99,883	2,670	10:16	10:49	11:04	11:39	CV-311	En Alboraya, en la primera rotonda, coger la 4ª salida dirección Calle Camino a La Mar
25	33	50	101,943	2,060	10:19	10:53	11:08	11:45	urbana	Al llegar a la Playa de la Patacona, en la rotonda, continuar por Avda. Mare Nostrum hasta el final
26	34	51	103,399	1,456	10:22	10:56	11:11	11:48	urbana	Continuar por calles Arnaldo de Vilanova, Isabel de Villena y Jose Ballester Gozalvo
27	35	52	105,339	1,940	10:26	11:00	11:15	11:53	urbana	Arco "registro llegada" ubicado en calle Jose Ballester Gozalvo Pasar arco registro llegada y continuar 900 m  con tráfico abierto  hasta La Marina de València
28	36	53	106,379	1,040	10:28	11:02	11:17	11:56	urbana	Llegada a zona "Listado Finisher" La Marina de València, calle interior "Escuela EDEM"