

# RUTOMETRO 105km

MARCHA CIUDAD VALENCIA - Gran Fondo Internacional  
sábado, 18 de septiembre de 2021

\* Sujeta a la normativa sanitaria aplicable en su momento

Sin entrar a la V-21

V\_02








76	105	190	KM. Ruta	KM. Parcial	salida 1 28,00 - 33,00 km/h		salida 2 24,00 - 28,00 km/h		Tipo de vía	LUGAR
					Hora Paso Primero	Hora Paso Último	Hora Paso Primero	Hora Paso Último		
1	1	1	0,000	0,000	7:00	7:00	7:20	7:20	urbana	SALIDA, desde "La Marina de València" (Referencia calle interior "Escuela EDEM"), en dirección a Veles e Vents
2	2	2	0,640	0,640	7:01	7:01	7:21	7:21	urbana	Girar a la izquierda para coger la Calle Dr. Marcos Sopena
3	3	3	0,810	0,170	7:01	7:01	7:21	7:22	urbana	Continuar por Calle Eugenia Viñes
4	4	4	1,300	0,490	7:02	7:02	7:22	7:23	urbana	En la rotonda coger la 1ª salida y continuar por Calle Pavía (Calle Jose Ballester Gozalvo)
5	5	5	3,040	1,740	7:05	7:06	7:26	7:27	urbana	En la rotonda coger la 1ª salida y continuar por Calle Isabel de Villena y calle Arnaldo de Vilanova
6	6	6	3,760	0,720	7:06	7:08	7:28	7:29	urbana	En la rotonda coger la 1ª salida y continuar por Camino nº 20 (Avda. Serra d'Aitana)
7	7	7	4,250	0,490	7:07	7:09	7:29	7:30	CV-3115	En la rotonda coger la 2ª salida y continuar por Calle de la Serradora dirección Port Saplaya
8	8	8	6,000	1,750	7:10	7:12	7:32	7:35	CV-311 polígono Ind	Coger Salida 2 (Port Saplaya) -mantente en el carril de la izquierda dirección Alboraya-, en la rotonda coger la 4ª salida y en la siguiente rotonda la 5ª salida. Continuar por la vía de servicio paralela a la V-21, pasar la gasolinera y seguir por el Polígono (Avda. del Mediterráneo) hasta la rotonda nº 4, aquí coger la 3ª salida (calle Mitjera) y continuar por esta calle hasta el final para coger la CV-32.
9	9	9	12,550	6,550	7:22	7:26	7:46	7:51	CV-32	En la rotonda, coger la 5ª salida para continuar por la CV-32 (Carretera de la Gombalda) y seguir hasta la rotonda que enlaza con la CV-305 (rotonda "Fontestad").
10	10	10	21,490	8,940	7:39	7:46	8:06	8:13	CV-315	En la rotonda coger la 3ª salida y continuar por CV-305 hasta la rotonda que enlaza con la CV-315. Dirección Naquera.
11	11	11	23,800	2,310	7:43	7:50	8:10	8:19	CV-315	En la rotonda coger la 1ª salida y continuar por CV-315 en dirección Naquera hasta la rotonda que enlaza con la CV310
12	12	12	28,660	4,860	7:52	8:01	8:21	8:31	CV-310	En la rotonda coger la 1ª salida y continuar por CV-310 en dirección Serra
13	13	13	33,610	4,950	8:00	8:12	8:32	8:44	CV-310	Al llegar a la población de Serra, continuar por CV-310
14	14	14	36,970	3,360	8:07	8:19	8:39	8:52	CV-310	Avituallamiento L'Oronet. Líquido y Sólido.
-	15	15	45,850	8,880	8:23	8:38	8:58	9:14	N-234	Continuar por CV-310 dirección Torres-Torres En la rotonda coger la 3ª salida y continuar por N-234 antigua dirección Torres-Torres
-	16	16	47,770	1,920	8:26	8:42	9:02	9:19	N-234	En Torres-Torres continuar por N-234 (CV-320) dirección Estivella
	17	17	50,730	2,960	8:32	8:48	9:08	9:26	N-234	En Estivella continuar por N-234 (CV-320) dirección Segart
	18	18	53,300	2,570	8:36	8:54	9:14	9:33	N-234	En la rotonda coger la 1ª salida y continuar por CV-329 dirección Segart

# RUTOMETRO 105km

MARCHA CIUDAD VALENCIA - Gran Fondo Internacional  
sábado, 18 de septiembre de 2021

\* Sujeta a la normativa sanitaria aplicable en su momento

Sin entrar a la V-21  
V\_02

76	105	190	KM. Ruta	KM. Parcial	salida 1 28,00 - 33,00 km/h		salida 2 24,00 - 28,00 km/h		Tipo de vía	LUGAR
					Hora Paso Primero	Hora Paso Último	Hora Paso Primero	Hora Paso Último		
	19	19	56,900	3,600	8:43	9:01	9:21	9:42	CV-329	Antes de llegar a la población de Segart, girar a la izquierda dirección El Garbí
	20	20	62,330	5,430	8:53	9:13	9:33	9:56	CV-3342	Girar a la izquierda por CV-3342, dirección Serra
-	21	21	63,220	0,890	8:54	9:15	9:35	9:58	CV-3341	Continuar por CV-3341, dirección Serra.
-	22	22	66,630	3,410	9:00	9:22	9:42	10:06		A la izquierda continuar ruta por CV-310 dirección Serra. A la derecha avituallamiento L'Oronet. Líquido y Sólido. Ruta 105km
15	23	40	69,480	2,850	9:06	9:28	9:48	10:13	CV-310	Al llegar a la población de Serra, continuar por CV-310
			71,000	1,520	9:08	9:32	9:52	10:17	CV-310	Punto SEPARACIÓN ruta 190 y 105   105 km  190 km
16	24	41	72,670	3,190	9:11	9:35	9:55	10:21	CV-310	Continuar por CV-310 (en el semáforo girar a la izquierda)
17	25	42	74,770	2,100	9:15	9:40	10:00	10:27	CV-315	En la rotonda coger la 4ª salida y continuar por CV-315 dirección Massamagrell
18	26	43	79,620	4,850	9:24	9:50	10:10	10:39	CV-305	En la rotonda coger la 3ª salida y continuar por CV-305 hasta la rotonda que enlaza con CV-32 (carretera de la Gombalda).
19	27	44	82,060	2,440	9:28	9:55	10:15	10:45	CV-32	En la rotonda "Fontestad" coger la 5ª salida y continuar por CV-32 dirección Massamagrell
20	28	45	90,950	8,890	9:45	10:14	10:34	11:07	polígono Ind	En la rotonda del P.I. de Massafalssar, coger la 2ª salida y continuar por calle Mitjera
21	29	46	92,550	1,600	9:47	10:18	10:38	11:11	polígono Ind	En la rotonda coger la 1ª salida y continuar por Avda. Mediterráneo
22	30	47	93,965	1,415	9:50	10:21	10:41	11:15	polígono Ind	En la tercera rotonda, coger la 3ª salida y continuar por calle Ulpi (camino paralelo a V-21)
23	31	48	97,213	3,248	9:56	10:28	10:48	11:23	CV-311	En la rotonda, coger la 5ª salida dirección Alboraya
24	32	49	99,883	2,670	10:01	10:34	10:54	11:29	CV-311	En Alboraya, en la primera rotonda, coger la 4ª salida dirección Calle Camino a La Mar
25	33	50	101,943	2,060	10:04	10:38	10:58	11:35	urbana	Al llegar a la Playa de la Patacona, en la rotonda, continuar por Avda. Mare Nostrum hasta el final
26	34	51	103,399	1,456	10:07	10:41	11:01	11:38	urbana	Continuar por calles Arnaldo de Vilanova, Isabel de Villena y Jose Ballester Gozalvo
27	35	52	105,339	1,940	10:11	10:45	11:05	11:43	urbana	Arco "registro llegada" ubicado en calle Jose Ballester Gozalvo Pasar arco registro llegada y continuar 900 m  con tráfico abierto  hasta La Marina de València
28	36	53	106,379	1,040	10:13	10:47	11:07	11:46	urbana	Llegada a zona "Listado Finisher" La Marina de València, calle interior "Escuela EDEM"