

RUTOMETRO 190 km

MARCHA CIUDAD VALENCIA - Gran Fondo Internacional

sábado, 18 de septiembre de 2021

* Sujeta a la normativa sanitaria aplicable en su momento

					salida 1 28,00 a 33,00 km/h		salida 2 24,00 a 28,00 km/h		Sin entrar a la V-21 V_02	
76	105	190	KM. Ruta	KM. Parcial	Hora Paso Primero	Hora Paso Último	Hora Paso Primero	Hora Paso Último	Tipo de vía	LUGAR
1	1	1	0,000	0,000	7:00	7:00	7:20	7:20	urbana	SALIDA, desde "La Marina de València" (Referencia calle interior "Escuela EDEM"), en dirección a Veles e Vents
2	2	2	0,640	0,640	7:01	7:01	7:21	7:21	urbana	Girar a la izquierda para coger la Calle Dr. Marcos Sopena
3	3	3	0,810	0,170	7:01	7:01	7:21	7:22	urbana	Continuar por Calle Eugenia Viñes
4	4	4	1,300	0,490	7:02	7:02	7:22	7:23	urbana	En la rotonda coger la 1ª salida y continuar por Calle Pavía (Calle Jose Ballester Gozalvo)
5	5	5	3,040	1,740	7:05	7:06	7:26	7:27	urbana	En la rotonda coger la 1ª salida y continuar por Calle Isabel de Villena y calle Arnaldo de Vilanova
6	6	6	3,760	0,720	7:06	7:08	7:28	7:29	urbana	En la rotonda coger la 1ª salida y continuar por Camino nº 20 (Avda. Serra d'Aitana)
7	7	7	4,250	0,490	7:07	7:09	7:29	7:30	CV-3115	En la rotonda coger la 2ª salida y continuar por Calle de la Serradora dirección Port Saplaya
8	8	8	6,000	1,750	7:10	7:12	7:32	7:35	CV-311 polígono Ind	Coger Salida 2 (Port Saplaya) -mantente en el carril de la izquierda dirección Alboraya-, en la rotonda coger la 4ª salida y en la siguiente rotonda la 5ª salida. Continuar por la vía de servicio paralela a la V-21, pasar la gasolinera y seguir por el Polígono (Avda. del Mediterráneo) hasta la rotonda nº 4, aquí coger la 3ª salida (calle Mitjera) y continuar por esta calle hasta el final para coger la CV-32.
9	9	9	12,550	6,550	7:22	7:26	7:46	7:51	CV-32	En la rotonda, coger la 5ª salida para continuar por la CV-32 (Carretera de la Gombalda) y seguir hasta la rotonda que enlaza con la CV-305 (rotonda "Fontestad").
10	10	10	21,490	8,940	7:39	7:46	8:06	8:13	CV-315	En la rotonda coger la 3ª salida y continuar por CV-305 hasta la rotonda que enlaza con la CV-315. Dirección Naquera.
11	11	11	23,800	2,310	7:43	7:51	8:11	8:19	CV-315	En la rotonda coger la 1ª salida y continuar por CV-315 en dirección Naquera hasta la rotonda que enlaza con la CV310
12	12	12	28,660	4,860	7:52	8:01	8:21	8:31	CV-310	En la rotonda coger la 1ª salida y continuar por CV-310 en dirección Serra
13	13	13	33,610	4,950	8:01	8:12	8:32	8:44	CV-310	Al llegar a la población de Serra, continuar por CV-310
14	14	14	36,970	3,360	8:07	8:19	8:39	8:52	CV-310	Avituallamiento L'Oronet. Líquido y Sólido.
-	15	15	45,850	8,880	8:23	8:38	8:58	9:14	N-234	Continuar por CV-310 dirección Torres-Torres En la rotonda coger la 3ª salida y continuar por N-234 antigua dirección Torres-Torres
-	16	16	47,770	1,920	8:26	8:42	9:02	9:19	N-234	En Torres-Torres continuar por N-234 (CV-320) dirección Estivella
	17	17	50,730	2,960	8:32	8:48	9:08	9:26	N-234	En Estivella continuar por N-234 (CV-320) dirección Segart
	18	18	53,300	2,570	8:36	8:54	9:14	9:33	N-234	En la rotonda coger la 1ª salida y continuar por CV-329 dirección Segart

RUTOMETRO 190 km






MARCHA CIUDAD VALENCIA - Gran Fondo Internacional

sábado, 18 de septiembre de 2021

* Sujeta a la normativa sanitaria aplicable en su momento

Sin entrar a la V-21

V_02

76	105	190	KM. Ruta	KM. Parcial	salida 1 28,00 a 33,00 km/h		salida 2 24,00 a 28,00 km/h		Tipo de vía	LUGAR
					Hora Paso Primero	Hora Paso Último	Hora Paso Primero	Hora Paso Último		
	19	19	56,900	3,600	8:43	9:01	9:21	9:42	CV-329	Antes de llegar a la población de Segart, girar a la izquierda dirección El Garbí
	20	20	62,330	5,430	8:53	9:13	9:33	9:55	CV-3342	Girar a la izquierda por CV-3342, dirección Serra
-	21	21	63,220	0,890	8:54	9:15	9:35	9:58	CV-3341	Continuar por CV-3341, dirección Serra.
-	22	22	66,630	3,410	9:01	9:22	9:42	10:06		A la izquierda continuar ruta por CV-310 dirección Serra. A la derecha avituallamiento L'Oronet. Líquido y Sólido. Ruta 105km
-		23	69,460	2,830	9:06	9:28	9:48	10:13	CV-310	Al llegar a la población de Serra, continuar por CV-310
-		24	71,090	1,630	9:09	9:32 corte de paso	9:52	10:17 corte de paso	CV-328	Girar a la derecha por CV-328 dirección cartuja de Porta Coeli.   105 km  190 km
-	-	25	77,130	6,040	9:20	9:45	10:05	10:32	CV-331	Girar a la izquierda para continuar por CV-331 en dirección a la base militar Avituallamiento Porta Coeli. Líquido
-	-	26	83,270	6,140	9:31	9:58	10:18	10:48	CV-333	En la rotonda (base militar) tomar la 2ª salida para continuar por CV-333 dirección Olocau
-	-	27	94,500	11,230	9:51	10:22	10:42	11:16	CV-25	En la rotonda tomar la 2ª salida para continuar por CV-25 dirección Olocau
-	-	28	96,790	2,290	9:55	10:27	10:47	11:22	CV-25	En la rotonda de Olocau tomar la 3ª salida en dirección Marines y Gatova
-	-	29	102,900	6,110	10:07	10:40	11:00	11:37	CV-25	En Marines continuar por CV-25 dirección Gatova
-	-	30	107,500	4,600	10:15	10:50	11:10	11:48	CV-25	En Gatova continuar por CV-25 dirección Altura
-	-	31	112,280	4,780	10:24	11:00	11:20	12:00	CV-25	Alto Puerto Chirivilla (Pico del Aguila) Avituallamiento Chirivilla. Líquido y Sólido. Continuar por CV-25 dirección Altura.
-	-	32	122,700	10,420	10:43	11:22	11:42	12:26	CV-25	En la rotonda de Altura coger la 1ª salida y seguir por CV-25 dirección Segorbe
-	-	33	124,596	1,896	10:46	11:26	11:46	12:31	CV-2505	En la rotonda de Segorbe coger la 3ª salida y en 4 m girar a la derecha dirección Geldo
-	-	34	125,270	0,674	10:47	11:28	11:48	12:33	urbana	En la rotanda coger la 3ª salida para continuar por Av. Juan Carlos I (N-234a)
-	-	35	125,910	0,640	10:48	11:29	11:49	12:34	N-234	En la rotonda coger la 1ª salida para continuar por N-234 dirección Soneja
-	-	36	127,570	1,660	10:51	11:33	11:53	12:39	N-234	En la rotonda coger la 3ª salida para continuar por N-234 dirección Soneja
-	-	37	131,800	4,230	10:59	11:42	12:02	12:49	N-234	En Soneja seguir por N-234 dirección Alfara de Algimia y Torres-Torres
-	-	38	141,700	9,900	11:17	12:03	12:23	13:14	CV-310	En la rotonda coger la 3ª salida para continuar por CV-310 dirección L'Oronet (Serra)
-	-	39	150,500	8,800	11:33	12:22	12:42	13:36	CV-310	Avituallamiento L'Oronet. Líquido y Sólido. Continuar por CV-310 dirección Serra
15	23	40	153,510	3,010	11:39	12:28	12:48	13:44	CV-310	Al llegar a la población de Serra, continuar por CV-310



RUTOMETRO 190 km

MARCHA CIUDAD VALENCIA - Gran Fondo Internacional
sábado, 18 de septiembre de 2021

* Sujeta a la normativa sanitaria aplicable en su momento

Sin entrar a la V-21

V_02

76	105	190	KM. Ruta	KM. Parcial	salida 1 28,00 a 33,00 km/h		salida 2 24,00 a 28,00 km/h		Tipo de vía	LUGAR
					Hora Paso Primero	Hora Paso Último	Hora Paso Primero	Hora Paso Último		
16	24	41	156,700	3,190	11:44	12:35	12:55	13:51	CV-310	Continuar por CV-310 (en el semaforo girar a la izquierda)
17	25	42	158,800	2,100	11:48	12:40	13:00	13:57	CV-315	En la rotonda coger la 4ª salida y continuar por CV-315 dirección Massamagrell
18	26	43	163,650	4,850	11:57	12:50	13:10	14:09	CV-305	En la rotonda coger la 3ª salida y continuar por CV-305 hasta la rotonda que enlaza con CV-32 (carretera de la Gombalda).
19	27	44	166,090	2,440	12:01	12:55	13:15	14:15	CV-32	En la rotonda "Fontestad" coger la 5ª salida y continuar por CV-32 dirección Massamagrell
20	28	45	175,150	9,060	12:18	13:15	13:35	14:38	polígono Ind	En la rotonda del P.I. de Massafalssar, coger la 2ª salida y continuar por calle Mitjera
21	29	46	176,580	1,430	12:21	13:18	13:38	14:41	polígono Ind	En la rotonda coger la 1ª salida y continuar por Avda. Mediterráneo
22	30	47	177,955	1,375	12:23	13:21	13:41	14:45	polígono Ind	En la tercera rotonda, coger la 3ª salida y continuar por calle Ulpi (camino paralelo a V-21)
23	31	48	181,203	3,248	12:29	13:28	13:48	14:53	CV-311	En la rotonda, coger la 5ª salida dirección Alboraya
24	32	49	183,873	2,670	12:34	13:33	13:53	14:59	CV-311	En Alboraya, en la primera rotonda, coger la 4ª salida dirección Calle Camino a La Mar
25	33	50	185,933	2,060	12:38	13:38	13:58	15:05	urbana	Al llegar a la Playa de la Patacona, en la rotonda, continuar por Avda. Mare Nostrum hasta el final
26	34	51	187,389	1,456	12:40	13:41	14:01	15:08	urbana	Continuar por calles Arnaldo de Vilanova, Isabel de Villena y Jose Ballester Gozalvo
27	35	52	189,329	1,940	12:44	13:45	14:05	15:13	urbana	Arco "registro llegada" ubicado en calle Jose Ballester Gozalvo Pasar arco registro llegada y continuar 900 m  con tráfico abierto  hasta La Marina de València
28	36	53	190,369	1,040	12:46	13:47	14:07	15:16	urbana	Llegada a zona "Listado Finisher" La Marina de València, calle interior "Escuela EDEM"