

RUTÒMETRE 105km

GFI MARXA CIUTAT VALÈNCIA
dissabte, 28 de maig de 2022

V_01

* Subjecta a la normativa sanitària aplicable en el seu moment









76	105	190	KM. Ruta	KM. Parcial	eixida 1 28,00 a 33,00 km/h		eixida 2 24,00 a 28,00 km/h		Tipus de via	LLOC
					Hora Pas Primer	Hora Pas Últim	Hora Pas Primer	Hora Pas Últim		
1	1	1	0,000	0,000	7:00	7:00	7:20	7:20	urbana	EIXIDA, des de "La Marina de València" (Referència carrer interior "Escola *EDEM"), en direcció a Vesles e Vents
2	2	2	0,640	0,640	7:01	7:01	7:21	7:21	urbana	Girar a l'esquerra per a agafar el Carrer Dr. Marcos Sopena
3	3	3	0,810	0,170	7:01	7:01	7:21	7:22	urbana	Continuar per Carrer Eugenia Viñes
4	4	4	1,300	0,490	7:02	7:02	7:22	7:23	urbana	En la rotonda agafar la 1ª eixida i continuar per Carrer Pavía (Carrer Jose Ballester Gozalvo)
5	5	5	3,040	1,740	7:05	7:06	7:26	7:27	urbana	En la rotonda agafar la 1ª eixida i continuar per Carrer Isabel de Villena i carrer Arnaldo de Vilanova
6	6	6	3,760	0,720	7:06	7:08	7:28	7:29	urbana	En la rotonda agafar la 1ª eixida i continuar per Camí núm. 20 (Avda. Serra d'Aitana)
7	7	7	4,250	0,490	7:07	7:09	7:29	7:30	CV-3115	En la rotonda agafar la 2ª eixida i continuar per Carrer de la Serradora adreça Port Saplaya
8	8	8	6,000	1,750	7:10	7:12	7:32	7:35	CV-311 Polígon Industrial	Agafar Eixida 2 (Port Saplaya) -mantente en el carril de l'esquerra direcció Alboraià-, en la rotonda agafar la 4ª eixida i en la següent rotonda la 5ª eixida. Continuar per la via de servei paral·lela a la V21, passar la gasolinera i seguir pel Polígon (Av. del Mediterrani) fins a la rotonda núm. 4, ací agafar la 3ª eixida (carrer Mitjera) i continuar per aquest carrer fins al final per a agafar la CV-32.
9	9	9	12,550	6,550	7:22	7:26	7:46	7:51	CV-32	En la rotonda, agafar la 5ª eixida per a continuar per la CV-32 (Carretera de la Gombalda) i seguir fins a la rotonda que enllaça amb la CV-305 (rotonda "Fontestad").
10	10	10	21,490	8,940	7:39	7:46	8:06	8:13	CV-315	En la rotonda agafar la 3ª eixida i continuar per CV-305 fins a la rotonda que enllaça amb la CV-315. Direcció Naquera.
11	11	11	23,800	2,310	7:43	7:50	8:10	8:19	CV-315	En la rotonda agafar la 1ª eixida i continuar per CV-315 en direcció Naquera fins a la rotonda que enllaça amb la CV310
12	12	12	28,660	4,860	7:52	8:01	8:21	8:31	CV-310	En la rotonda agafar la 1ª eixida i continuar per CV-310 en direcció Serra
13	13	13	33,610	4,950	8:00	8:12	8:32	8:44	CV-310	En arribar a la població de Serra, continuar per CV-310
14	14	14	36,970	3,360	8:07	8:19	8:39	8:52	CV-310	Avituallament L*Oronet. Líquid i Sòlid.
-	15	15	45,850	8,880	8:23	8:38	8:58	9:14	N-234	Continuar per CV-310 direcció Torres-Torres En la rotonda agafar la 3ª eixida i continuar per N-234 antiga direcció Torres-Torres
-	16	16	47,770	1,920	8:26	8:42	9:02	9:19	N-234	En Torres-Torres continuar per N-234 (CV-320) direcció Estivella
	17	17	50,730	2,960	8:32	8:48	9:08	9:26	N-234	A Estivella continuar per N-234 (CV-320) direcció Segart
	18	18	53,300	2,570	8:36	8:54	9:14	9:33	N-234	En la rotonda agafar la 1ª eixida i continuar per CV-329 direcció Segart

RUTÒMETRE 105km

GFI MARXA CIUTAT VALÈNCIA
dissabte, 28 de maig de 2022

V_01

* Subjecta a la normativa sanitària aplicable en el seu moment

76	105	190	KM. Ruta	KM. Parcial	eixida 1 28,00 a 33,00 km/h		eixida 2 24,00 a 28,00 km/h		Tipus de via	LLOC
					Hora Pas Primer	Hora Pas Últim	Hora Pas Primer	Hora Pas Últim		
	19	19	56,900	3,600	8:43	9:01	9:21	9:42	CV-329	Abans d'arribar a la població de Segart, girar a l'esquerra direcció El Garbí
	20	20	62,330	5,430	8:53	9:13	9:33	9:56	CV-3342	Girar a l'esquerra per CV-3342, direcció Serra
-	21	21	63,220	0,890	8:54	9:15	9:35	9:58	CV-3341	Continuar per CV-3341, direcció Serra.
-	22	22	66,630	3,410	9:00	9:22	9:42	10:06		A l'esquerra continuar ruta per CV-310 direcció Serra. A la dreta avituallament L'Oronet. Líquid i Sòlid. Ruta 105km
15	23	40	69,480	2,850	9:06	9:28	9:48	10:13	CV-310	En arribar a la població de Serra, continuar per CV-310
			71,000	1,520	9:08	9:32	9:52	10:17	CV-310	Punt SEPARACIÓ ruta 190 i 105   105 km  190 km
16	24	41	72,670	3,190	9:11	9:35	9:55	10:21	CV-310	Continuar per CV-310 (en el semàfor girar a l'esquerra)
17	25	42	74,770	2,100	9:15	9:40	10:00	10:27	CV-315	En la rotonda agafar la 4ª eixida i continuar per CV-315 direcció Massamagrell
18	26	43	79,620	4,850	9:24	9:50	10:10	10:39	CV-305	En la rotonda agafar la 3ª eixida i continuar per CV-305 fins a la rotonda que enllaça amb CV-32 (carretera de la Gombalda).
19	27	44	82,060	2,440	9:28	9:55	10:15	10:45	CV-32	En la rotonda "Fontestad" agafar la 5ª eixida i continuar per CV-32 direcció Massamagrell
20	28	45	90,950	8,890	9:45	10:14	10:34	11:07	Polígon Industrial	En la rotonda del P.I. de Massafalssar, agafar la 2ª eixida i continuar per carrer Mitjera
21	29	46	92,550	1,600	9:47	10:18	10:38	11:11	Polígon Industrial	En la rotonda agafar la 1ª eixida i continuar per Av. Mediterrani
22	30	47	93,965	1,415	9:50	10:21	10:41	11:15	Polígon Industrial	En la tercera rotonda, agafar la 3ª eixida i continuar per carrer Ulpi (camí paral·lel a V-21)
23	31	48	97,213	3,248	9:56	10:28	10:48	11:23	CV-311	En la rotonda, agafar la 5ª eixida direcció Alboraià
24	32	49	99,883	2,670	10:01	10:34	10:54	11:29	CV-311	A Alboraià, en la primera rotonda, agafar la 4ª eixida adreça Carrer Camí a la Mar
25	33	50	101,943	2,060	10:04	10:38	10:58	11:35	urbana	En arribar a la Platja de la Patacona, en la rotonda, continuar per Av. Mare Nostrum fins al final
26	34	51	103,399	1,456	10:07	10:41	11:01	11:38	urbana	Continuar per carrers Arnaldo de Vilanova, Isabel de Villena i Jose Ballester Gozalvo
27	35	52	105,339	1,940	10:11	10:45	11:05	11:43	urbana	Arc "registre arribada" situat en carrer Jose Ballester Gozalvo  Passar arc registre arribada i continuar 900 m  amb trànsit obert  fins a la Marina de València
28	36	53	106,379	1,040	10:13	10:47	11:07	11:46	urbana	Arribada a zona "Llistat Finisher" La Marina de València, carrer interior "Escola EDEM"