

RUTÒMETRE 190 km

GFI MARXA CIUTAT VALÈNCIA
dissabte, 28 de maig de 2022

V_01

* Subjecta a la normativa sanitària aplicable en el seu moment






76	105	190	KM. Ruta	KM. Parcial	salida 1 28,00 a 33,00 km/h		salida 2 24,00 a 28,00 km/h		Tipus de via	LLOC
					Hora Pas Primer	Hora Pas Últim	Hora Pas Primer	Hora Pas Últim		
1	1	1	0,000	0,000	7:00	7:00	7:20	7:20	urbana	EIXIDA, des de "La Marina de València" (Referència carrer interior "Escola *EDEM"), en direcció a Vesles e Vents
2	2	2	0,640	0,640	7:01	7:01	7:21	7:21	urbana	Girar a l'esquerra per a agafar el Carrer Dr. Marcos Sopena
3	3	3	0,810	0,170	7:01	7:01	7:21	7:22	urbana	Continuar per Carrer Eugenia Viñes
4	4	4	1,300	0,490	7:02	7:02	7:22	7:23	urbana	En la rotonda agafar la 1ª eixida i continuar per Carrer Pavía (Carrer Jose Ballester Gozalvo)
5	5	5	3,040	1,740	7:05	7:06	7:26	7:27	urbana	En la rotonda agafar la 1ª eixida i continuar per Carrer Isabel de Villena i carrer Arnaldo de Vilanova
6	6	6	3,760	0,720	7:06	7:08	7:28	7:29	urbana	En la rotonda agafar la 1ª eixida i continuar per Camí núm. 20 (Avda. Serra d'Aitana)
7	7	7	4,250	0,490	7:07	7:09	7:29	7:30	CV-3115	En la rotonda agafar la 2ª eixida i continuar per Carrer de la Serradora adreça Port Saplaya
8	8	8	6,000	1,750	7:10	7:12	7:32	7:35	CV-311 Polígon Industrial	Agafar Eixida 2 (Port Saplaya) -mantente en el carril de l'esquerra direcció Alboraià-, en la rotonda agafar la 4ª eixida i en la següent rotonda la 5ª eixida. Continuar per la via de servei paral·lela a la V21, passar la gasolinera i seguir pel Polígon (Av. del Mediterrani) fins a la rotonda núm. 4, ací agafar la 3ª eixida (carrer Mitjera) i continuar per aquest carrer fins al final per a agafar la CV-32.
9	9	9	12,550	6,550	7:22	7:26	7:46	7:51	CV-32	En la rotonda, agafar la 5ª eixida per a continuar per la CV-32 (Carretera de la Gombalda) i seguir fins a la rotonda que enllaça amb la CV-305 (rotonda "Fontestad").
10	10	10	21,490	8,940	7:39	7:46	8:06	8:13	CV-315	En la rotonda agafar la 3ª eixida i continuar per CV-305 fins a la rotonda que enllaça amb la CV-315. Direcció Naquera.
11	11	11	23,800	2,310	7:43	7:51	8:11	8:19	CV-315	En la rotonda agafar la 1ª eixida i continuar per CV-315 en direcció Naquera fins a la rotonda que enllaça amb la CV310
12	12	12	28,660	4,860	7:52	8:01	8:21	8:31	CV-310	En la rotonda agafar la 1ª eixida i continuar per CV-310 en direcció Serra
13	13	13	33,610	4,950	8:01	8:12	8:32	8:44	CV-310	En arribar a la població de Serra, continuar per CV-310
14	14	14	36,970	3,360	8:07	8:19	8:39	8:52	CV-310	Avituallament L'*Oronet. Líquid i Sòlid.
-	15	15	45,850	8,880	8:23	8:38	8:58	9:14	N-234	Continuar per CV-310 direcció Torres-Torres En la rotonda agafar la 3ª eixida i continuar per N-234 antiga direcció Torres-Torres
-	16	16	47,770	1,920	8:26	8:42	9:02	9:19	N-234	En Torres-Torres continuar per N-234 (CV-320) direcció Estivella
	17	17	50,730	2,960	8:32	8:48	9:08	9:26	N-234	A Estivella continuar per N-234 (CV-320) direcció Segart
	18	18	53,300	2,570	8:36	8:54	9:14	9:33	N-234	En la rotonda agafar la 1a eixida i continuar per CV-329 direcció Segart

RUTÒMETRE 190 km

GFI MARXA CIUTAT VALÈNCIA
dissabte, 28 de maig de 2022

V_01

* Subjecta a la normativa sanitària aplicable en el seu moment



76	105	190	KM. Ruta	KM. Parcial	salida 1		salida 2		Tipus de via	LLOC
					28,00 a 33,00 km/h	Hora Pas Primer	Hora Pas Últim	24,00 a 28,00 km/h		
	19	19	56,900	3,600	8:43	9:01	9:21	9:42	CV-329	Abans d'arribar a la població de Segart, girar a l'esquerra direcció El Garbí
	20	20	62,330	5,430	8:53	9:13	9:33	9:55	CV-3342	Girar a l'esquerra per CV-3342, direcció Serra
-	21	21	63,220	0,890	8:54	9:15	9:35	9:58	CV-3341	Continuar per CV-3341, direcció Serra.
-	22	22	66,630	3,410	9:01	9:22	9:42	10:06		A l'esquerra continuar ruta per CV-310 direcció Serra. A la dreta avituallament L'Oronet. Líquid i Sòlid. Ruta 105km
-		23	69,460	2,830	9:06	9:28	9:48	10:13	CV-310	En arribar a la població de Serra, continuar per CV-310
-		24	71,090	1,630	9:09	9:32 cort de pas	9:52	10:17 cort de pas	CV-328	Girar a la dreta per CV-328 direcció cartoixana de Porta Coeli.   105 km  190 km
-	-	25	77,130	6,040	9:20	9:45	10:05	10:32	CV-331	Girar a l'esquerra per a continuar per CV-331 en direcció a la base militar Avituallament Porta Coeli. Líquid
-	-	26	83,270	6,140	9:31	9:58	10:18	10:48	CV-333	En la rotonda (base militar) prendre la 2ª eixida per a continuar per CV-333 direcció Olocau
-	-	27	94,500	11,230	9:51	10:22	10:42	11:16	CV-25	En la rotonda prendre la 2ª eixida per a continuar per CV-25 direcció Olocau
-	-	28	96,790	2,290	9:55	10:27	10:47	11:22	CV-25	En la rotonda d'Olocau prendre la 3ª eixida en direcció Marines i Gatova
-	-	29	102,900	6,110	10:07	10:40	11:00	11:37	CV-25	En Marines continuar per CV-25 direcció Gatova
-	-	30	107,500	4,600	10:15	10:50	11:10	11:48	CV-25	En Gatova continuar per CV-25 direcció Altura
-	-	31	112,280	4,780	10:24	11:00	11:20	12:00	CV-25	Alt Port Chirivilla (Pic de l'Aguila) Avituallament Chirivilla. Líquid i Sòlid. Continuar per CV-25 direcció Altura.
-	-	32	122,700	10,420	10:43	11:22	11:42	12:26	CV-25	En la rotonda d'Altura agafar la 1ª eixida i seguir per CV-25 direcció Segorbe
-	-	33	124,596	1,896	10:46	11:26	11:46	12:31	CV-2505	En la rotonda de Segorbe agafar la 3a eixida i en 4 m girar a la dreta direcció Geldo
-	-	34	125,270	0,674	10:47	11:28	11:48	12:33	urbana	En la rotonda agafar la 3ª eixida per a continuar per Av. Joan Carles I (N-234a)
-	-	35	125,910	0,640	10:48	11:29	11:49	12:34	N-234	En la rotonda agafar la 1ª eixida per a continuar per N-234 direcció Soneja
-	-	36	127,570	1,660	10:51	11:33	11:53	12:39	N-234	En la rotonda agafar la 3ª eixida per a continuar per N-234 direcció Soneja
-	-	37	131,800	4,230	10:59	11:42	12:02	12:49	N-234	En Soneja seguir per N-234 direcció Algímia d'Alfara i Torres-Torres
-	-	38	141,700	9,900	11:17	12:03	12:23	13:14	CV-310	En la rotonda agafar la 3ª eixida per a continuar per CV-310 direcció L'Oronet (Serra)
-	-	39	150,500	8,800	11:33	12:22	12:42	13:36	CV-310	Avituallament L'Oronet. Líquid i Sòlid. Continuar per CV-310 direcció Serra
15	23	40	153,510	3,010	11:39	12:28	12:48	13:44	CV-310	En arribar a la població de Serra, continuar per CV-310

RUTÒMETRE 190 km

GFI MARXA CIUTAT VALÈNCIA
dissabte, 28 de maig de 2022

V_01

* Subjecta a la normativa sanitària aplicable en el seu moment

76	105	190	KM. Ruta	KM. Parcial	salida 1 28,00 a 33,00 km/h		salida 2 24,00 a 28,00 km/h		Tipus de via	LLOC
					Hora Pas Primer	Hora Pas Últim	Hora Pas Primer	Hora Pas Últim		
16	24	41	156,700	3,190	11:44	12:35	12:55	13:51	CV-310	Continuar per CV-310 (en el semàfor girar a l'esquerra)
17	25	42	158,800	2,100	11:48	12:40	13:00	13:57	CV-315	En la rotonda agafar la 4ª eixida i continuar per CV-315 direcció Massamagrell
18	26	43	163,650	4,850	11:57	12:50	13:10	14:09	CV-305	En la rotonda agafar la 3ª eixida i continuar per CV-305 fins a la rotonda que enllaça amb CV-32 (carretera de la Gombalda).
19	27	44	166,090	2,440	12:01	12:55	13:15	14:15	CV-32	En la rotonda "Fontestad" agafar la 5ª eixida i continuar per CV-32 direcció Massamagrell
20	28	45	175,150	9,060	12:18	13:15	13:35	14:38	Polígon Industrial	En la rotonda del P.I. de Massafalssar, agafar la 2ª eixida i continuar per carrer Mitjera
21	29	46	176,580	1,430	12:21	13:18	13:38	14:41	Polígon Industrial	En la rotonda agafar la 1ª eixida i continuar per Av. Mediterrani
22	30	47	177,955	1,375	12:23	13:21	13:41	14:45	Polígon Industrial	En la tercera rotonda, agafar la 3ª eixida i continuar per carrer Ulpi (camí paral·lel a V-21)
23	31	48	181,203	3,248	12:29	13:28	13:48	14:53	CV-311	En la rotonda, agafar la 5ª eixida direcció Alboraià
24	32	49	183,873	2,670	12:34	13:33	13:53	14:59	CV-311	A Alboraià, en la primera rotonda, agafar la 4ª eixida adreça Carrer Camí a la Mar
25	33	50	185,933	2,060	12:38	13:38	13:58	15:05	urbana	En arribar a la Platja de la Patacona, en la rotonda, continuar per Av. Mare Nostrum fins al final
26	34	51	187,389	1,456	12:40	13:41	14:01	15:08	urbana	Continuar per carrers Arnaldo de Vilanova, Isabel de Villena i Jose Ballester Gozalvo
27	35	52	189,329	1,940	12:44	13:45	14:05	15:13	urbana	Arc "registre arribada" situat en carrer Jose Ballester Gozalvo Passar arc registre arribada i continuar 900 m  amb trànsit obert  fins a la Marina de València
28	36	53	190,369	1,040	12:46	13:47	14:07	15:16	urbana	Arribada a zona "Llistat Finisher" La Marina de València, carrer interior "Escola EDEM"